



**КОМИТЕТ ИМУЩЕСТВЕННЫХ ОТНОШЕНИЙ  
АДМИНИСТРАЦИИ ПЕРМСКОГО МУНИЦИПАЛЬНОГО ОКРУГА**

**РЕШЕНИЕ**  
о размещении объектов № 1743

Пермский край  
Пермский округ

28.06.2024

Комитет имущественных отношений администрации Пермского муниципального округа разрешает Акционерному обществу «Газпром газораспределение Пермь» (ИНН 5902183841, ОГРН 1025900512670, почтовый адрес: 614000, г. Пермь, ул. Петропавловская, 43)

размещение объекта «Газопровод давлением до 1,2 Мпа, для размещения которого не требуется разрешения на строительство»

на землях государственная собственность на которые не разграничена.

на срок 1 год

Местоположение: Пермский край, муниципальный округ Пермский, поселок Лесоучасток 831, улица Восточная, з/у 14

Приложение: схема предполагаемых к использованию земель или части земельного участка.

Особые условия использования:

- 1) При размещении газопровода учесть параметры ширины проезда улично-дорожной сети, во избежание сужения полосы отвода дороги.
- 2) При условии получения разрешения на производство земляных работ.

Заместитель председателя комитета

  
(подпись, печать)



М.В. Королева

## Схема предполагаемых к использованию земель или части земельного участка

Объект: Газопровод давлением до 1,2 Мпа, для размещения которого не требуется разрешения на строительство

Местоположение: Пермский край, муниципальный округ Пермский, поселок Лесоучасток 831, улица Восточная, з/у 14

Площадь земель или части земельного участка, кв.м.: 63

Категория земель: Земли населённых пунктов

Вид разрешенного использования:

Описание границ смежных землепользователей:


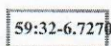







От точки н1 до точки н2 - земельный участок с кадастровым номером 59:32:1850001:742

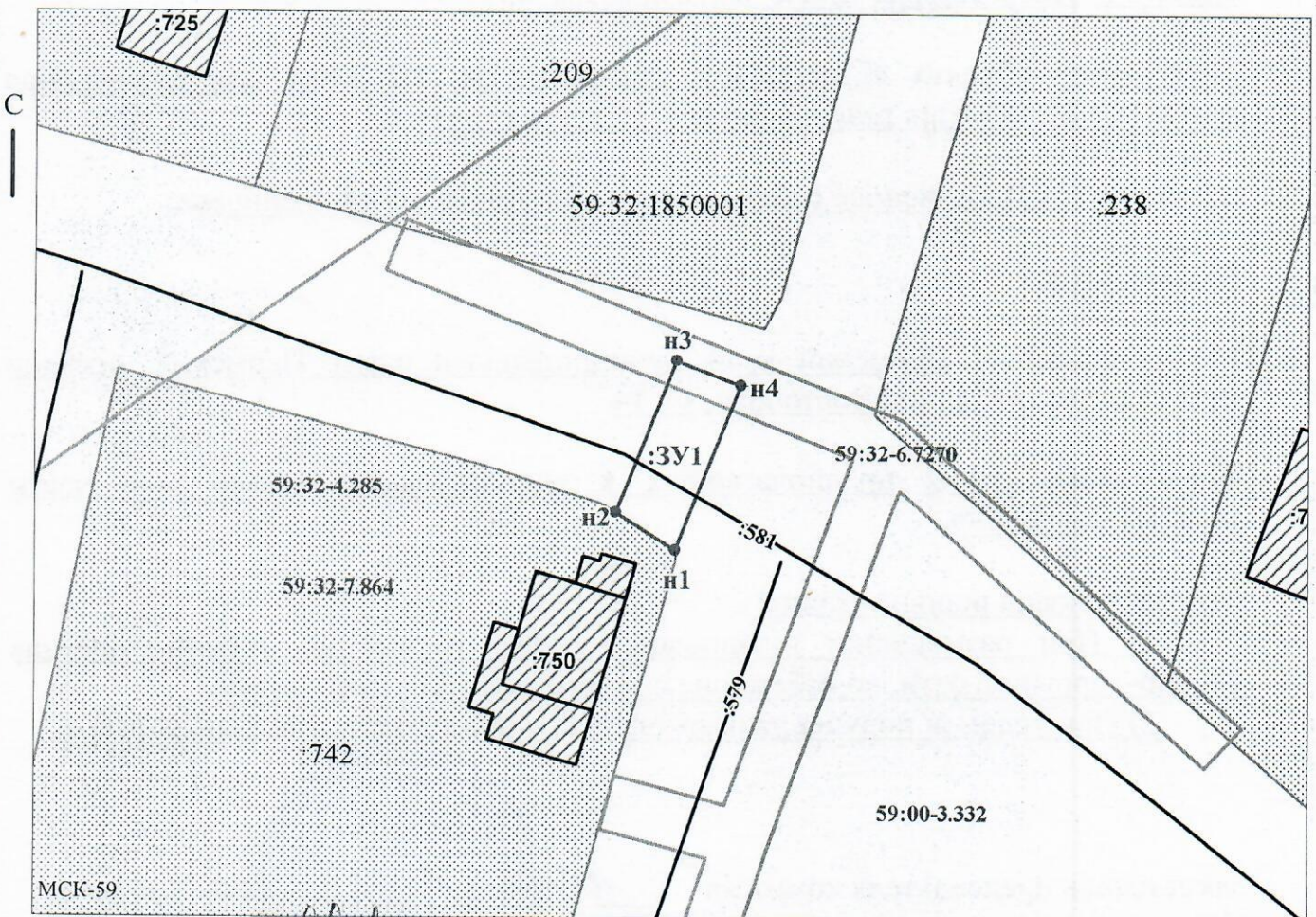
От точки н2 до точки н1 - земли общего пользования


Каталог координат, м

№ точки границы	X	Y
н1	510381.77	2252224.08
н2	510384.47	2252219.77
н3	510395.70	2252224.17
н4	510393.88	2252228.83
н1	510381.77	2252224.08

### Условные обозначения:

- |                                                                                   |                                                                                         |                                                                                   |                                                                                        |
|-----------------------------------------------------------------------------------|-----------------------------------------------------------------------------------------|-----------------------------------------------------------------------------------|----------------------------------------------------------------------------------------|
|  | - предполагаемый участок земель, на которых планируется размещение объекта              |  | - зоны с особыми условиями использования территории, сведения о которых внесены в ЕГРН |
|  | - границы и номер земельного участка, сведения о которых внесены в ЕГРН                 |  | - обозначение запрашиваемого земельного участка                                        |
|  | - границы и номер объекта капитального строительства, сведения о которых внесены в ЕГРН |  | - характерная точка границ земель или части земельного участка                         |
|  | - границы и номер объекта капитального строительства, сведения о которых внесены в ЕГРН |  | - номер кадастрового квартала                                                          |
|  | - граница кадастрового квартала                                                         |                                                                                   |                                                                                        |



Заявитель:  / Пикулева Д.А.  
 (подпись, расшифровка подписи)  
 МП  
 (для юридических лиц и индивидуальных предпринимателей)

Масштаб 1:500